









Simbolo	Categoria e descrizione	Sigla
	OPERA TRASVERSALE	
	Soglia di fondo	SO
	OPERA LONGITUDINALE	
	Muro	DS
	Scogliera	DS
	ALTRE OPERE	
	Ponte	PO
	Attraversamento e guado	AG

IDENTIFICAZIONE OPERE
VIVI PO OO1 codice rilevatore / sigla / nr. progressivo

	Torrenti
	Fontanili
	Cavi irrigui (in tratteggio parte in sotterraneo)

REGIONE PIEMONTE - PROVINCIA DI NOVARA



NUOVO PIANO REGOLATORE COMUNALE
COMUNE
DI
VESPOLATE

TITOLO: CARTA DELLE OPERE DI DIFESA IDRAULICA CENSITE (Particolare centro paese)	
SCALA: 1:2.000	TAV. 5 GEO BIS
DATA DI STESURA: ottobre 2003	
REVISIONE: aprile 2011	
AGGIORNAMENTO:	
ESTREMI DI ADOZIONE:	SINDACO:
TRASMISSIONE IN REGIONE:	SEGRETARIO COMUNALE:
PROVVEDIMENTO DI APPROVAZIONE:	PROGETTISTA: Dr. Geol. C. VIVIANI Dr. Geol. R. GRIMOLDI

